Владимир Клавдиевич Арсеньев

10.09.1872 Санкт – Петербург – 4.09. 1930 Владивосток

Русский и советский путешественник, географ, этнограф, писатель, исследователь Дальнего Востока.



«… Путеводная звезда руководившая мною, привела меня в город Владивосток…»

В. Арсеньев.

В. К. Арсеньев
ПО УССУРИЙСКОМУ КРАЮ

КАРТА МАРШРУТОВ
ЭКСПЕДИЦИЙ В. К. АРСЕНЬЕВА
30 0 30 60км
Маршрут 1902 года
" " 1906 "
" " 1907 "
МАНЬЧЖУРИЯ
озеро Ханка
ВЛАДИВОСТОК
ЯПОНСКОЕ МОРЕ

MENORCA

Plate 7

В. К. Арсеньев соединил в себе драгоценные качества: исследователя, путешественника и писателя. Это счастливое сочетание разных сторон его дарования, знания и талант породили точность и выразительность его описаний уссурийского края.

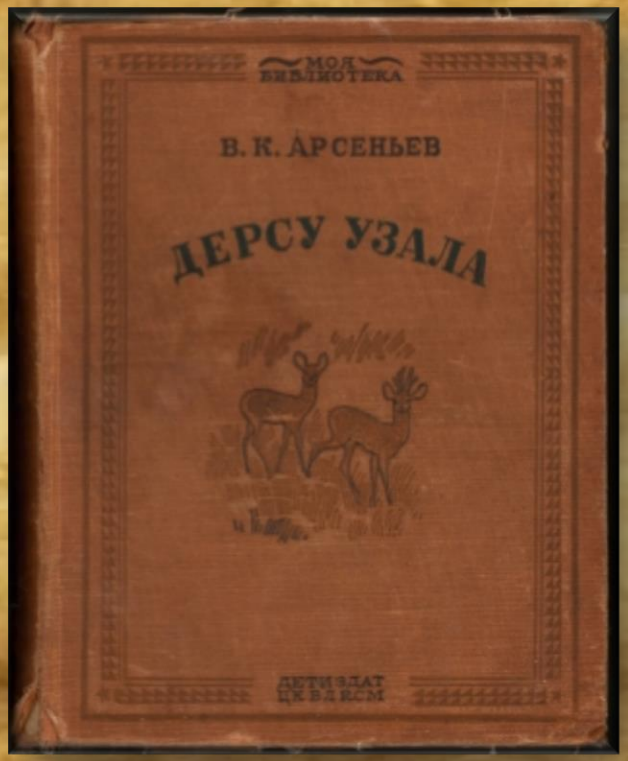
МОЛ БИБЛИОТЕКА
В. К. АРСЕНЬЕВ
ДЕРСУ УЗАЛА
ДЕТИЗДАТ ЦК ВЛКСМ

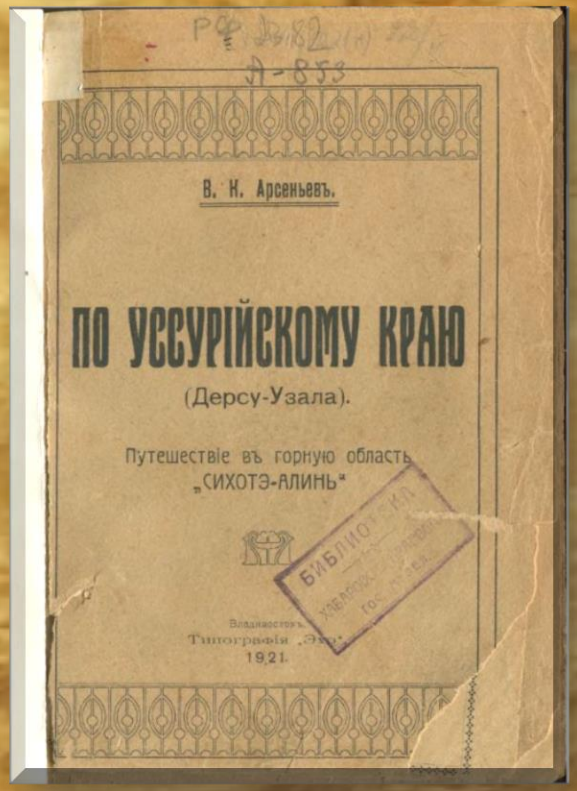
РСФ Д3.82 (4) Я-853
В. К. Арсеньевъ.
ПО УССУРІЙСКОМУ КРАЮ
(Дерсу-Узала).
Путешествіе въ горную область „СИХОТЭ-АЛИНЬ"
БИБЛИОТЕКА
Владивостокъ
Типографія „Э
1921.


В.К.Арсеньев
В ДЕБРЯХ УССУРИЙСКОГО КРАЯ
ozon.ru

В.К. АРСЕНЬЕВ
СКВОЗЬ ТАЙГУ

Красота жизни заключается в резких контрастах. Как было бы приятно из удэгейской юрты сразу попасть в богатый городской дом! К сожалению, переход этот бывает всегда постепенным: сначала юрта, потом китайская фанза, за ней крестьянская изба, затем уже город.

В. Арсеньев.

Научный вклад В. К. Арсеньева:

<u>География</u>: дал описание рельефа Приморья и впервые детально обосновал горную систему Сихотэ-Алиния.

<u>Этнография</u>: рассказы о быте и нравах коренного населения Дальнего Востока.

<u>Гидрогеография:</u> нашел неизвестные истоки самых крупных рек Приморья и получил первые сведения об их глубинах, режимах течения.

<u>Метеорология Приморья:</u> выделил две зоны с резко непохожим климатом и разделил их на подобласти определенными характеристиками. Также изучил зверей, птиц, рыб и растения Приморья. Доказал что нанайцы, удэгейцы, орочи – потомки древнего и исконного населения Дальнего Востока, Сибири.

Спасибо за внимание